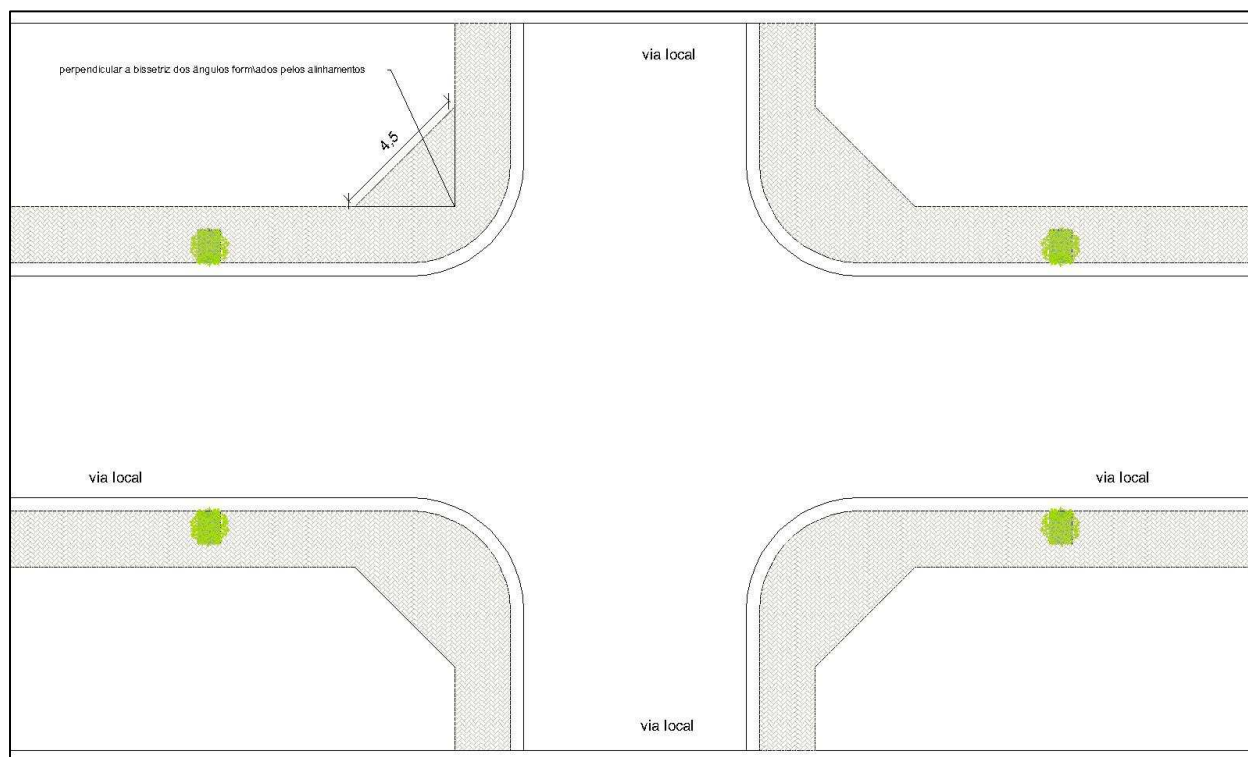


MINUTA DE ANTEPROJETO DE LEI

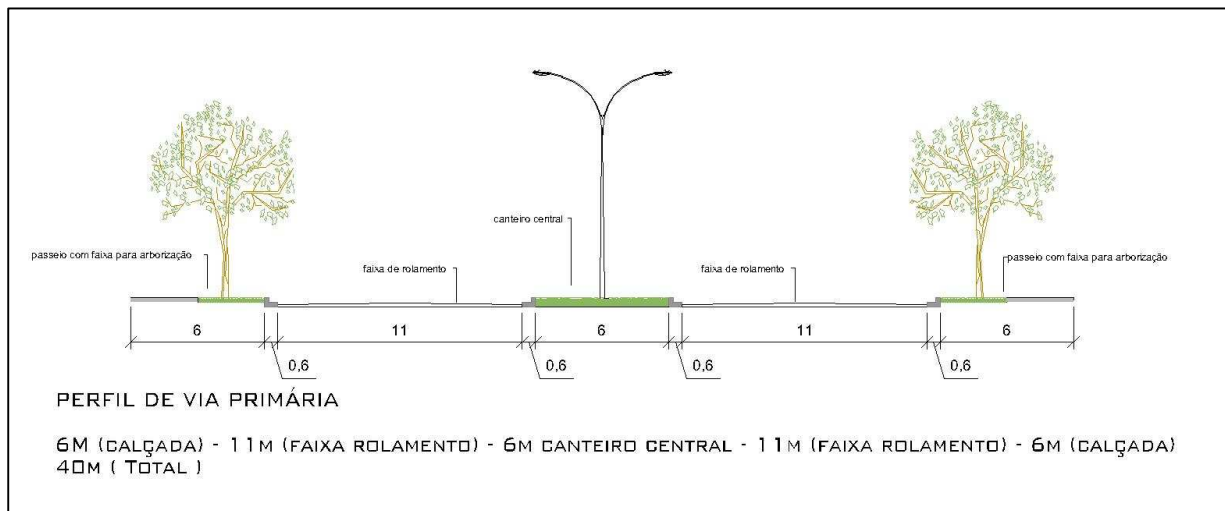
ESTABELECE NORMAS PARA O ZONEAMENTO, PARCELAMENTO, USO E OCUPAÇÃO DO SOLO NO MUNICÍPIO DE SÃO LUÍS.

Anexo III

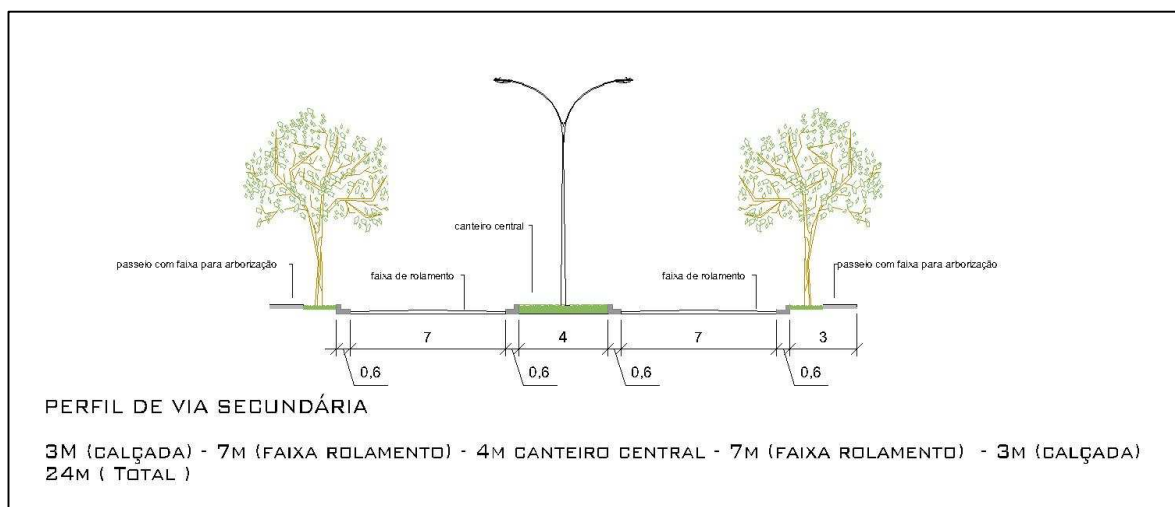
Especificações Gráficas para Parcelamento do Solo



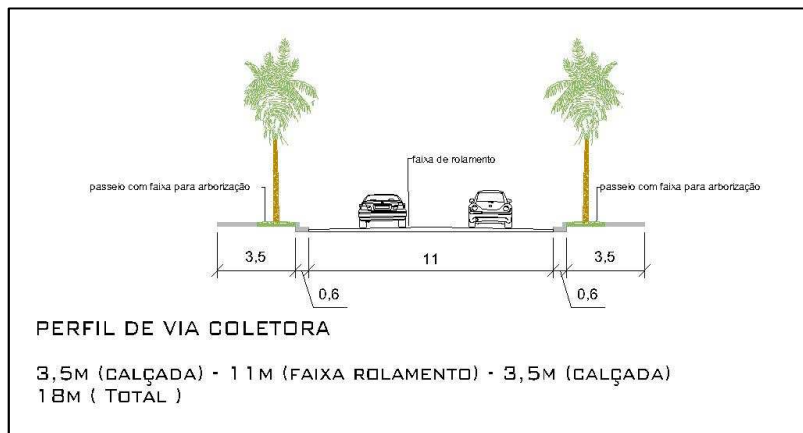
CONCORDÂNCIA DE ALINHAMENTOS



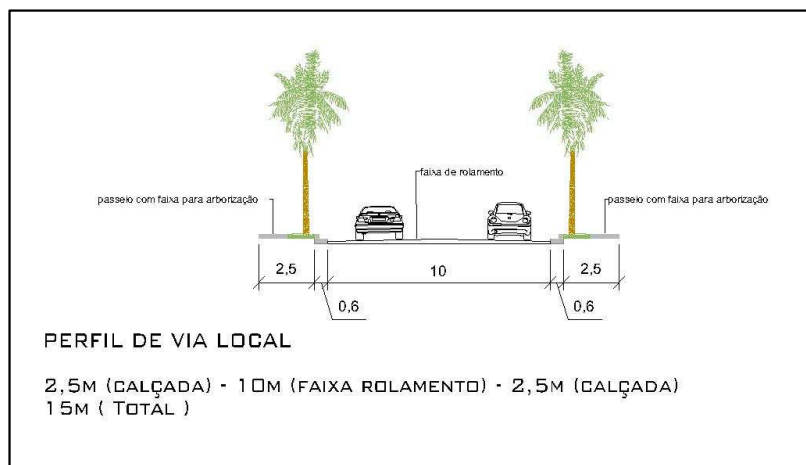
Perfil de VIA PRIMÁRIA
 6m (calçada) – 11m (faixa rolamento) – 6m (Cant. Central) – 11m (faixa rolamento) – 6m (calçada)
 40m (Total)



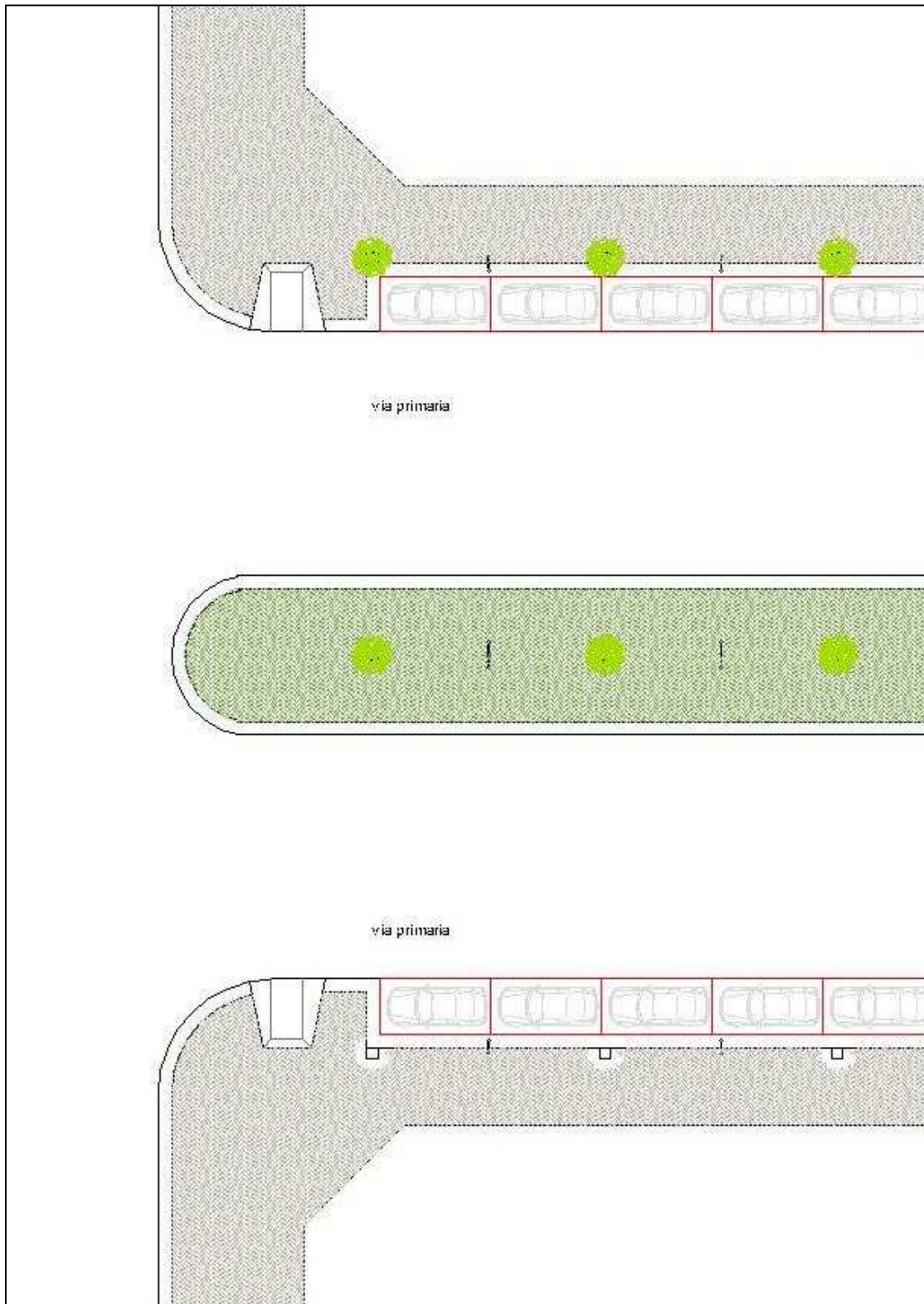
Perfil de VIA SECUNDÁRIA
 3m (calçada) – 7m (faixa rolamento) – 4m (Canteiro Central) – 7m (faixa rolamento) – 3m (calçada)
 24m (Total)



Perfil de VIA COLETORA
3,5m (calçada) – 11m (faixa rolamento) - 3,5m (calçada)
18m (Total)



Perfil de VIA LOCAL
2,5m (calçada) – 10m (faixa rolamento) - 2,5m (calçada)
15m (Total)



Calçada em VIA PRIMÁRIA